

ПОВІДОМЛЕННЯ
до Санітарних правил
про появу ознак погіршення санітарного стану лісових насаджень

Закарпатська область
(Автономна Республіка Крим, область)

МПП «Самбір»

(найменування власника лісів, постійного лісокористувача)

ПОНДВ Вішнівське урочище «Лехишів збір»
квартал № 2 виділ № 24 ділянка № _____ площа 4,5 гектарів

Таксаційна характеристика насадження

Склад 55% дуб (107) вік 107 років, бонітет 1, середній діаметр 42 сантиметрів, середня висота 23 метрів, повнота 0,60, тип лісу ДЗБ, рельєф горбистий, експозиція Півд.: 39°, ґрунт світло-бурий лісовий, підріст 10 бм Лоравів, підлісок _____

Лісопатологічна характеристика насадження

Вид пошкодження насадження (лісова пожежа, буревій, сніголам, обледеніння, відмирання та всихання дерев, захаращеність, об'їдання шкідниками хвої/листя, наявність гусені, масовий літ метеликів, опадання хвої/листя, відлущення кори на стовбурах та інші ознаки, нехарактерні для нормального стану дерев вигорох, коженко гниль, сухостій.

Ступінь пошкодження, ураження: слабке (поодинокі)
(слабке, середнє, сильне)

Вид розподілу пошкоджених дерев: коженко гниль (поодинокий)
(груповий, куртинний)

Обсяг ушкодженої деревини на 1 гектарі (окомірно) 35 куб. метрів, у тому числі сухостійної 5 куб. метрів

Ознаки погіршення стану лісових насаджень виявив:

Іванко Іван
(посада)

[Підпис]
(підпис)

Роско І. М.
(ініціали та прізвище)

“13” 06 2024 року

М. П. ПОНДВ
Начальник ПОНДВ

[Підпис]
(підпис)

Григор В. М.
(ініціали та прізвище)

(заступник нач. ПОНДВ)

“18” 06 2024 року

Висновок інженера відділу (сектору) охорони і захисту лісу державного лісогосподарського (лісомисливського) підприємства або представника державного спеціалізованого лісозахисного підприємства щодо необхідності здійснення лісозахисних чи інших заходів з поліпшення санітарного стану лісів за результатом огляду санітарного стану лісової ділянки: Дана ділянка перебуває в стані погіршення санітарного стану лісової ділянки з наміром санітарного стану лісової ділянки ВСП.

М. П. ПОНДВ
(посада)

[Підпис]
(підпис)

І. С. Дебана
(ініціали та прізвище)

“18” 06 2024 року

ПОВІДОМЛЕННЯ
до Санітарних правил
про появу ознак погіршення санітарного стану лісових насаджень

Закарпатська
(Автономія Республіка Крим, область)

ІП П. П. Сивевир
(найменування власника лісів, постійного лісокористувача)

ПОНДВ Сивевирське урочище Теземова
квартал № 22 виділ № 12 ділянка № — площа 19.7 гектарів

Таксаційна характеристика насадження

Склад С3 БПД вік 156 років, бонітет 1, середній діамстр 40 сантиметрів, середня висота 32 метрів, повнота 0.5, тип лісу С3 БПД, рельєф гірський, експозиція Пн 20°, ґрунт темнодубий, підріст СБк.Зм.Лд, підлісок —

Лісопатологічна характеристика насадження

Вид пошкодження насадження (лісова пожежа, буревій, сніголам, обледеніння, відмирання та всихання дерев, захаращеність, об'їдання шкідниками хвої/листя, наявність гусені, масовий літ метеликів, опадання хвої/листя, відлущення кори на стовбурах та інші ознаки, нехарактерні для нормального стану дерев вітровал, вітролом

Ступінь пошкодження, ураження: слабке (поодинокі)
(слабке, середнє, сильне)

Вид розподілу пошкоджених дерев: груповий (поодинокий)
(груповий, куртинний)

Обсяг ушкодженої деревини на 1 гектарі (окомірно) 6 куб. метрів, у тому числі сухостійної — куб. метрів

Ознаки погіршення стану лісових насаджень виявив:

Івекат
(посада)

Тет
(підлісок)

І. А. Таштур
(ініціали та прізвище)

" 7 " 06 2024 року

Івекат
Начальник ПОНДВ

Масоф
(підпис)

М. П. Курт
(ініціали та прізвище)

(заступник нач. ПОНДВ)

" 10 " 06 2024 року

Висновок інженера відділу (сектору) охорони і захисту лісу державного лісогосподарського (лісомисливського) підприємства або представника державного спеціалізованого лісозахисного підприємства щодо необхідності здійснення лісозахисних чи інших заходів з поліпшення санітарного стану лісів за результатом огляду санітарного стану лісової ділянки: Дана ділянка потребує заходів з комплексного санітарного стану лісів у вигляді ВСП

Івекат
ног. відг. ОПЗЧ
(посада)

В
(підпис)

В. Г. Субота
(ініціали та прізвище)

" 11 " 06 2024 року

ПОВІДОМЛЕННЯ
до Санітарних правил
про появу ознак погіршення санітарного стану лісових насаджень

Закарпатська область
(Автономна Республіка Крим, область)
НПП «Синьвир»
(найменування власника лісів, постійного лісокористувача)

ПОНДВ Вільшанівське урочище Вільшанка
квартал № 3 виділ № 13 ділянка № _____ площа 4,3 гектарів

Таксаційна характеристика насадження

Склад 8 беріс 16,5, вік 65 років, бонітет 1А, середній діаметр 24,0 сантиметрів, середня висота 25,0 метрів, повнота 0,82, тип лісу Д3Б, рельєф гірський, експозиція Пн. Зх. 25°, ґрунт світло-бурий сировий ґрунт, підріст РДНБ124, підлісок _____

Лісопатологічна характеристика насадження

Вид пошкодження насадження (лісова пожежа, буревій, сніголам, обледеніння, відмирання та всихання дерев, захаращеність, об'їдання шкідниками хвої/листя, наявність гусені, масовий літ метеликів, опадання хвої/листя, відлущення кори на стовбурах та інші ознаки, нехарактерні для нормального стану дерев вітролом, налетко ешив, сухостий.

Ступінь пошкодження, ураження: слабке (поодинокі)
(слабке, середнє, сильне)

Вид розподілу пошкоджених дерев: поодинокий (поодинокий)
(груповий, куртинний)

Обсяг ушкодженої деревини на 1 гектарі (окомірно) 28 куб. метрів, у тому числі сухостійної 2 куб. метрів

Ознаки погіршення стану лісових насаджень виявив:

Модскер Зол.Р (посада) _____ (підпис) Вовенко В.М (ініціали та прізвище)

“ 4 ” 06 2024 року
Нач. ПОНДВ _____ (підпис) Темченко В.М. (ініціали та прізвище)
(заступник нач. ПОНДВ)

“ 5 ” 06 2024 року
Висновок інженера відділу (сектору) охорони і захисту лісу дежавного лісогосподарського (лісомисливського) підприємства або представника державного спеціалізованого лісозахисного підприємства щодо необхідності здійснення лісозахисних чи інших заходів з поліпшення санітарного стану лісів за результатом огляду санітарного стану лісової ділянки: Зана ділянка потребує протезування лісів з поліпшенням санітарного стану

Нач. ВВПЕР (посада) _____ (підпис) і.С. Делбар (ініціали та прізвище)

“ 5 ” 06 2024 року

ПОВІДОМЛЕННЯ

до Санітарних правил

про появу ознак погіршення санітарного стану лісових насаджень

Закарпатська область
(Автономна Республіка Крим, область)

НПД - Селевське
(найменування власника лісів, постійного лісокористувача)

ПОНДВ Віршованське урочище Тіпань
квартал № 8 виділ № 45 ділянка № _____ площа 3,8 гектарів

Таксаційна характеристика насадження

Склад Дуб(92), вік 92 років, бонітет 1, середній діаметр 34 сантиметрів, середня висота 9,8 метрів, повнота 0,80, тип лісу ДЗБ, рельєф гірський, експозиція зсх. 30°, ґрунт світло-бурий лісовий підріст ювіла 15 років, підлісок _____

Лісопатологічна характеристика насадження

Вид пошкодження насадження (лісова пожежа, буревій, сніголам, обледеніння, відмирання та всихання дерев, захаращеність, об'їдання шкідниками хвої/листя, наявність гусені, масовий літ метеликів, опадання хвої/листя, відлущення кори на стовбурах та інші ознаки, нехарактерні для нормального стану дерев вітровал, нахил стовбурів, сухостій

Ступінь пошкодження, ураження: слабке (поодинокі)
(слабке, середнє, сильне)

Вид розподілу пошкоджених дерев: коордирований (поодинокий)
(груповий, куртинний)

Обсяг ушкодженої деревини на 1 гектарі (окомірно) 18,0 куб. метрів, у тому числі сухостійної 3 куб. метрів

Ознаки погіршення стану лісових насаджень виявив:

інженер І.коп. _____ Росоха Ю.М.
(посада) (підпис) (ініціали та прізвище)

" 5 " 06 2024 року
Насадівник ПОНДВ _____ Гендеев В.М.
Начальник ПОНДВ (підпис) (ініціали та прізвище)
(заступник нач. ПОНДВ)

" 6 " 06 2024 року
Висновок інженера відділу (сектору) охорони і захисту лісу державного лісогосподарського (лісомисливського) підприємства або представника державного спеціалізованого лісозахисного підприємства щодо необхідності здійснення лісозахисних чи інших заходів з поліпшення санітарного стану лісів за результатом огляду санітарного стану лісової ділянки: дане лісове насадження потребує професійного лісозахисного заходів з боку ВЛР

Насадівник ПОНДВ _____ Кебан І.О.
(посада) (підпис) (ініціали та прізвище)

" 6 " 06 2024 року

Додаток 2
до Санітарних правил

ПОВІДОМЛЕННЯ
про появу ознак погіршення санітарного стану лісових насаджень

Закарпатська обл.
(Автономна Республіка Крим, область)
І.Ю.Д. Сеневер
(найменування власника лісів, постійного лісокористувача)

ПОНДВ Івано-Франківський урочище Мерешорський
квартал № 2 виділ № 15 ділянка № --- площа 5,1 гектарів

Таксаційна характеристика насадження

Склад 3БК вік 107 років, бонітет 2, середній діаметр 32 сантиметрів, середня висота 26 метрів, повнота 06, тип лісу 3БК, рельєф гірський, експозиція пд 85°, ґрунт -, підріст -, підлісок -

Лісопатологічна характеристика насадження

Вид пошкодження насадження (лісова пожежа, буревій, сніголам, обледеніння, відмирання та висихання дерев, захаращеність, об'їдання шкідниками хвої/листя, наявність гусені, масовий літ метеликів, опадання хвої/листя, відлущення кори на стовбурах та інші ознаки, нехарактерні для нормального стану дерев злов вершини

сростями та інші пошкодження

Ступінь пошкодження, ураження: середнє (поодинокі)
(слабке, середнє, сильне)

Вид розподілу пошкоджених дерев: поодинокі (поодинокі)
(груповий, куртинний)

Обсяг ушкодженої деревини на 1 гектарі (окомірно) 54 куб. метрів, у тому числі сухостійної --- куб. метрів

Ознаки погіршення стану лісових насаджень виявив:

Інспектор І кат 013Ф М.Велосад Макар В.В
(посада) (підпис) (ініціали та прізвище)

"03" 06 2024 року
Навальник ПОНДВ Тонч Давлюк В.Ю
Начальник ПОНДВ (підпис) (ініціали та прізвище)

(заступник нач. ПОНДВ)

"4" 06 2024 року

Висновок інженера відділу (сектору) охорони і захисту лісу дежавного лісогосподарського (лісомисливського) підприємства або представника державного спеціалізованого лісозахисного підприємства щодо необхідності здійснення лісозахисних чи інших заходів з поліпшення санітарного стану лісів за результатом огляду санітарного стану лісової ділянки: з-на гірська чиниться заходів з поліпшення

санітарного стану лісів у вигляді ВЕР

співітчим з оторохи 03Ф Гриць В.Г. Косак
(посада) (підпис) (ініціали та прізвище)

"4" 06 2024 року

ПОВІДОМЛЕННЯ

до Санітарних правил

про появу ознак погіршення санітарного стану лісових насаджень

Закарпатська обл.

(Автономія Республіка Крим, область)

МПП "Синьові"

(наймстудантия власника лісів, постійного лісокористувача)

ПОНДВ Кваговецьке

урочище Копилівський

квартал № 8 виділ № 6 ділянка № - площа 5,1 гектарів

Таксаційна характеристика насадження

Склад БКАЗБП, вік 71 років, бонітет 2, середній діаметр 26 сантиметрів, середня висота 21 метрів, повнота 0,64, тип лісу СРБ, рельєф гірський, експозиція Пд 34-25°, ґрунт белішобур-гірський, підлісок -

Лісопатологічна характеристика насадження

Вид пошкодження насадження (лісова пожежа, буревій, сніголам, обледеніння, відмирання та всихання дерев, захаращеність, об'їдання шкідниками хвої/листя, наявність гусені, масовий літ метеликів, опадання хвої/листя, відлущення кори на стовбурах та інші ознаки, нехарактерні для нормального стану дерев нахил, гниль

знаки та інші пошкодження

Ступінь пошкодження, ураження: середній (подинюке)
(слабке, середнє, сильне)

Вид розподілу пошкоджених дерев: поодинокі (поодинокий)
(груповий, куртинний)

Обсяг ушкодженої деревини на 1 гектарі (окомірно) 38 куб. метрів, у тому числі сухостійної - куб. метрів

Ознаки погіршення стану лісових насаджень виявив:

сист. ДНЗВ і-каї (посада) ВВВ (підпис) Григорі В.І. (ініціали та прізвище)

"10" 06 2024 року

Засі. Нат. ПОНДВ (підпис) Григорі В.І. (ініціали та прізвище)
Начальник ПОНДВ

(заступник нач. ПОНДВ)

"12" 06 2024 року

Висновок інженера відділу (сектору) охорони і захисту лісу державного лісогосподарського (лісомисливського) підприємства або представника державного спеціалізованого лісозахисного підприємства щодо необхідності здійснення лісозахисних чи інших заходів з поліпшення санітарного стану лісів за результатом огляду санітарного стану лісової ділянки:

дана ділянка потребує заходів з поліпшення санітарного стану лісів з висхід- ВСР

кривізна з охорони ПЗФ (посада) Григорі В.І. (підпис) В.І. Кошів. (ініціали та прізвище)

"12" 06 2024 року

ПОВІДОМЛЕННЯ
до Санітарних правил
про появу ознак погіршення санітарного стану лісових насаджень

Закарпатська обл.
(Автономна Республіка Крим, область)
НПГП "Ришівир"
(найменування власника лісів, постійного лісокористувача)

ПОНДВ Квасовецьке урочище "Квасовець"
квартал № 15 виділ № 30 ділянка № — площа 3,8 гектарів

Таксаційна характеристика насадження

Склад 10бел. дуб вік 137 років, бонітет 2, середній діаметр 40 сантиметрів, середня висота 27 метрів, повнота 0,5, тип лісу Доб, рельєф гірський, експозиція пд зах 15°, ґрунт Гемшобур і краснодіст, підлісок —

Лісопатологічна характеристика насадження

Вид пошкодження насадження (лісова пожежа, бурелій, сніголам, обледеніння, відмирання та всихання дерев, захаращеність, об'їдання шкідниками хвої/листя, наявність гусснї, масовий літ метеликів, опадання хвої/листя, відлущення кори на стовбурах та інші ознаки, нехарактерні для нормального стану дерев злом, нахил, факори
зворення, механічні пошкодження

Ступінь пошкодження, ураження: середнє (поодинокі)
(слабке, середнє, сильне)

Вид розподілу пошкоджених дерев: поодинокі (поодинокий)
(груповий, куртинний)

Обсяг ушкодженої деревини на 1 гектарі (окомірно) 38 куб. метрів, у тому числі сухостійної — куб. метрів

Ознаки погіршення стану лісових насаджень виявив:

заст. з омп 3 б і-кат (посада) Мост (підпис) Росада В.Г. (ініціали та прізвище)

"11" 06 2024 року
Начальник ПОНДВ (заступник нач. ПОНДВ) Мост (підпис) Наблок В.Ю. (ініціали та прізвище)

"12" 06 2024 року

Висновок інженера відділу (сектору) охорони і захисту лісу дежавного лісогосподарського (лісомисливського) підприємства або представника державного спеціалізованого лісозахисного підприємства щодо необхідності здійснення лісозахисних чи інших заходів з поліпшення санітарного стану лісів за результатом огляду санітарного стану лісової ділянки: даня ділянка потребує заходів з поліпшення санітарного стану лісів у висзарі В.С.Р.

кроб. ілос. з охорони ПЗФ (посада) Мост (підпис) В.Г. Кость. (ініціали та прізвище)

"12" 06 2024 року

ПОВІДОМЛЕННЯ
до Санітарних правил
про появу ознак погіршення санітарного стану лісових насаджень

Закарпатська обл.
(Автономна Республіка Крим, область)
НПГГ «Смешані»
(найменування власника лісів, постійного лісокористувача)

ПОНДВ Квакобечеве урочище Приселіт
квартал № 17 виділ № 19 ділянка № — площа 1,7 гектарів

Таксаційна характеристика насадження

Склад 10БКА, вік 61 років, бонітет 2, середній діаметр 24 сантиметрів, середня висота 17 метрів, повнота 0,70, тип лісу С3З6, рельєф гірський, експозиція Пн-10°, ґрунт Гемішо-бурштинський, підлісок —

Лісопатологічна характеристика насадження

Вид пошкодження насадження (лісова пожежа, буревій, сніголам, обледеніння, відмирання та всихання дерев, захаращеність, об'їдання шкідниками хвої/листя, наявність гусені, масовий літ метеликів, опадання хвої/листя, відлущення кори на стовбурах та інші ознаки, нехарактерні для нормального стану дерев Нахил, злом,

гниль та інші пошкодження

Ступінь пошкодження, ураження: середній (поодинокі)
(слабке, середнє, сильне)

Вид розподілу пошкоджених дерев: поодинокі (поодинокі)
(груповий, куртинний)

Обсяг ушкодженої деревини на 1 гектарі (окомірно) 42 куб. метрів, у тому числі сухостійної — куб. метрів

Ознаки погіршення стану лісових насаджень виявив:

ист. 0138 і-каї Квакоб Бача З.М.
(посада) (підпис) (ініціали та прізвище)

"6" 06 2024 року
заст. Нач. Квал. ПОНДВ Григор Григор М.Р.
Начальник ПОНДВ (підпис) (ініціали та прізвище)
(заступник нач. ПОНДВ)

"07" 06 2024 року

Висновок інженера відділу (сектору) охорони і захисту лісу державного лісогосподарського (лісомисливського) підприємства або представника державного спеціалізованого лісозахисного підприємства щодо необхідності здійснення лісозахисних чи інших заходів з поліпшення санітарного стану лісів за результатом огляду санітарного стану лісової ділянки:

даня ділянка потребує заходів з покращення санітарного стану лісів у вислярі ВЕР

инж. Ілля з охорони лісів Григор В.І. Кобль.
(посада) (підпис) (ініціали та прізвище)

"07" 06 2024 року

ПОВІДОМЛЕННЯ
до Санітарних правил
про появу ознак погіршення санітарного стану лісових насаджень

Землякорольське
(Автономна Республіка Крим, область)

КПД "Синевир"
(найменування власника лісів, постійного лісокористувача)

ПОНДВ Колодязьське урочище "Гурьовець"
квартал № 9 виділ № 22 ділянка № 1 площа 1,7 гектарів

Таксаційна характеристика насадження

Склад 85 кл. 126.124 вік 54 років, бонітет 2, середній діаметр 20 сантиметрів, середня висота 17 метрів, повнота 088, тип лісу СЗЯПБ, рельєф а/р. висхід., експозиція 129-30°, ґрунт тсн. бур. чр. суг., підріст -, підлісок -

Лісопатологічна характеристика насадження

Вид пошкодження насадження (лісова пожежа, буревій, сніголам, обледеніння, відмирання та всихання дерев, захаращеність, об'їдання шкідниками хвої/листя, наявність гусені, масовий літ метеликів, опадання хвої/листя, відлущення кори на стовбурах та інші ознаки, нехарактерні для нормального стану дерев зв. рак, качка, сиб. яшків,

вітропалани

Ступінь пошкодження, ураження: середнє (поодинокі)
(слабке, середнє, сильне)

Вид розподілу пошкоджених дерев: куртинне, поодинокі (поодинокий)
(груповий, куртинний)

Обсяг ушкодженої деревини на 1 гектарі (окомірно) 50 куб. метрів, у тому числі сухостійної - куб. метрів

Ознаки погіршення стану лісових насаджень виявив:

іке. з 0113Ф
(посада)

(підпис)

Ф. Месакєць
(ініціали та прізвище)

"12" 04 2024 року

(підпис)

В. Ромашенко
(ініціали та прізвище)

Начальник ПОНДВ

(заступник нач. ПОНДВ)

"16" 04 2024 року

Висновок інженера відділу (сектору) охорони і захисту лісу дежавного лісогосподарського (лісомисливського) підприємства або представника державного спеціалізованого лісозахисного підприємства щодо необхідності здійснення лісозахисних чи інших заходів з поліпшення санітарного стану лісів за результатом огляду санітарного стану лісової ділянки:

пробіг. іке.
(посада)

(підпис)

В. В. Чур
(ініціали та прізвище)

"13" 06 2024 року

ПОВІДОМЛЕННЯ
до Санітарних правил
про появу ознак погіршення санітарного стану лісових насаджень

Зонар п'ястко
(Автономія Республіка Крим, область)

КПР, Сивозув
(найменування власника лісів, постійного лісокористувача)

ПОНДВ Косоголове урочище Сухоп'
квартал № 11 виділ № 12 ділянка № 1 площа 2,8 гектарів

Таксаційна характеристика насадження

Склад 191С 25М104 96% 1843 куб. м 124 років, бонітет 3, середній діаметр 40 сантиметрів, середня висота 26 метрів, повнота 0,55, тип лісу С384Б, рельєф гірський, експозиція Пд. Сх. -35°, ґрунт Томбур. гр. с.р., підріст -, підлісок -

Лісопатологічна характеристика насадження

Вид пошкодження насадження (лісова пожежа, буревій, сніголам, обледеніння, відмирання та всихання дерев, захаращеність, об'їдання шкідниками хвої/листя, наявність гусені, масовий літ метеликів, опадання хвої/листя, відлущення кори на стовбурах та інші ознаки, нехарактерні для нормального стану дерев Відрощені, зва. рак, нахил,

Ступінь пошкодження, ураження: середнє (поодинокі)
(слабке, середнє, сильне)

Вид розподілу пошкоджених дерев: куртинне розподілені (поодинокий)
(груповий, куртинний)

Обсяг ушкодженої деревини на 1 гектарі (окомірно) 41 куб. метрів, у тому числі сухостійної - куб. метрів

Ознаки погіршення стану лісових насаджень виявив:

інж. Юлія (посада) [підпис] Р. Сивозув (ініціали та прізвище)

"19" 04 2024 року
Начальник ПОНДВ (підпис) [підпис] (ініціали та прізвище)
(заступник нач. ПОНДВ)

"22" 04 2024 року
Висновок інженера відділу (сектору) охорони і захисту лісу дежавного лісогосподарського (лісомисливського) підприємства або представника державного спеціалізованого лісозахисного підприємства щодо необхідності здійснення лісозахисних чи інших заходів з поліпшення санітарного стану лісів за результатом огляду санітарного стану лісової ділянки:

Ділянка пошкобче В.С.Р.
профігіантс. ВОВАЕЕ (посада) [підпис] В.В. Зур (ініціали та прізвище)
"05" 06 2024 року

Додаток 2
до Санітарних правил

ПОВІДОМЛЕННЯ
про появу ознак погіршення санітарного стану лісових насаджень

Закарпатська
(Автономна Республіка Крим, область)

ЧП "Синьбуф"
(найменування власника лісів, постійного лісокористувача)

ПОНДВ Ужоголове урочище "Сухаробече"
квартал № 12 виділ № 10 ділянка № 1 площа 2,5 гектарів

Таксаційна характеристика насадження

Склад 10бкл+ял+яль вік 54 років, бонітет 1, середній діаметр 22 сантиметрів, середня висота 20 метрів, повнота 0,8, тип лісу СЗРЛБ, рельєф хривавий, експозиція Пд.-30°, ґрунт пк.бу.чр.сушпідріст —, підлісок —

Лісопатологічна характеристика насадження

Вид пошкодження насадження (лісова пожежа, буревій, сніголам, обледеніння, відмирання та всихання дерев, захаращеність, об'їдання шкідниками хвої/листя, наявність гусені, масовий літ метеликів, опадання хвої/листя, відлущення кори на стовбурах та інші ознаки, нехарактерні для нормального стану дерев в'ялість, зв. рак, нахил, сів. гниль.

Ступінь пошкодження, ураження: середнє (поодинокі)
(слабке, середнє, сильне)

Вид розподілу пошкоджених дерев: куртинне, поодинокі (поодинокий)
(груповий, куртинний)

Обсяг ушкодженої деревини на 1 гектарі (окомірно) 46 куб. метрів, у тому числі сухостійної — куб. метрів

Ознаки погіршення стану лісових насаджень виявив:

іке.с.опзр (посада) [підпис] Ф. Дубок (ініціали та прізвище)

"26" 04 2024 року
Начальник ПОНДВ (підпис) В. Ромашев (ініціали та прізвище)

(заступник нач. ПОНДВ)

"29" 04 2024 року

Висновок інженера відділу (сектору) охорони і захисту лісу дежавного лісогосподарського (лісомисливського) підприємства або представника державного спеціалізованого лісозахисного підприємства щодо необхідності здійснення лісозахисних чи інших заходів з поліпшення санітарного стану лісів за результатом огляду санітарного стану лісової ділянки:

Діагноза побуде В.Г.Р.
пробіг. іонаков (посада) [підпис] В.В. Чуп (ініціали та прізвище)

"07" 06 2024 року

Додаток 2
до Санітарних правил

ПОВІДОМЛЕННЯ
про появу ознак погіршення санітарного стану лісових насаджень

Закарпатська
(Автономна Республіка Крим, область)

ІПТ "Синтез"
(найменування власника лісів, постійного лісокористувача)

ПОНДВ Ужоговоцьке урочище Сухар'
квартал № 14 виділ № 48 ділянка № _____ площа 3,3 гектарів

Таксаційна характеристика насадження

Склад Бблп2блп2блп вік 64 років, бонітет 2, середній діаметр 26 сантиметрів, середня висота 19 метрів, повнота 0,71, тип лісу С32П5, рельєф гірський, експозиція пд схід - 30°, ґрунт чорнозем 2/1 с/п, підріст -, підлісок _____

Лісопатологічна характеристика насадження

Вид пошкодження насадження (лісова пожежа, буревій, сніголам, обледеніння, відмирання та всихання дерев, захаращеність, об'їдання шкідниками хвої/листя, наявність гусені, масовий літ метеликів, опадання хвої/листя, відлущення кори на стовбурах та інші ознаки, нехарактерні для нормального стану дерев Вітрякості, гв. рак, кохли, сїт, змиб.

Ступінь пошкодження, ураження: середнє (поодинокі)
(слабке, середнє, сильне)

Вид розподілу пошкоджених дерев: куртинні, поодинокі (поодинокій)
(груповий, куртинний)

Об'єм ушкодженої деревини на 1 гектарі (окомірно) 26 куб. метрів, у тому числі сухостійної - куб. метрів

Ознаки погіршення стану лісових насаджень виявив:

і.к. з о.п. зар (посада) _____ (підпис) _____ (ініціали та прізвище)
" 20 " 04 2024 року

Начальник ПОНДВ (підпис) _____ (ініціали та прізвище)
(заступник нач. ПОНДВ)

" 23 " 04 2024 року

Висновок інженера відділу (сектору) охорони і захисту лісу державного лісогосподарського (лісомисливського) підприємства або представника державного спеціалізованого лісозахисного підприємства щодо необхідності здійснення лісозахисних чи інших заходів з поліпшення санітарного стану лісів за результатом огляду санітарного стану лісової ділянки:

Ділянка перебуває в с.р.
проблема іп.т. ВОЗНЕС (посада) _____ (підпис) _____ (ініціали та прізвище)
" 14 " 06 2024 року

ПОВІДОМЛЕННЯ

про появу ознак погіршення санітарного стану лісових насаджень

Закарпатська

(Автономна Республіка Крим, область)

ІПТ "Сімебур"

(найменування власника лісів, постійного лісокористувача)

ПОНДВ Коломацьке урочище "Піщарь"
 квартал № 29 виділ № 12 ділянка № _____ площа 33 гектарів

Таксаційна характеристика насадження

Склад 105 кл + 9 кл вік 74 років, бонітет 1, середній діаметр 26 сантиметрів, середня висота 23 метрів, повнота 0,70, тип лісу СЗЯПБ, рельєф п'ясини, експозиція Пн, Зх, -30°, ґрунт тсв. бу. зр. сф. підріст —, підлісок —

Лісопатологічна характеристика насадження

Вид пошкодження насадження (лісова пожежа, буревій, сніголам, обледеніння, відмирання та всихання дерев, захаращеність, об'їдання шкідниками хвої/листя, наявність гусені, масовий літ метеликів, опадання хвої/листя, відлущення кори на стовбурах та інші ознаки, нехарактерні для нормального стану дерев Бук, каша, я. рок, відрощення,

сіф. гниль

Ступінь пошкодження, ураження: середнє (поодинокі)
 (слабке, середнє, сильне)

Вид розподілу пошкоджених дерев: куртинне пошкодження (поодинокий)
 (груповий, куртинний)

Обсяг ушкодженої деревини на 1 гектарі (окомірно) 28 куб. метрів, у тому числі сухостійної — куб. метрів

Ознаки погіршення стану лісових насаджень виявив:

І.ас. Јонзак (посада) [підпис] (підпис) І.О. Маурман (ініціали та прізвище)

"15" 04 2024 року

Начальник ПОНДВ (підпис) І.В. Ролішман (ініціали та прізвище)

(заступник нач. ПОНДВ)

"17" 04 2024 року

Висновок інженера відділу (сектору) охорони і захисту лісу дежавного лісогосподарського (лісомисливського) підприємства або представника державного спеціалізованого лісозахисного підприємства щодо необхідності здійснення лісозахисних чи інших заходів з поліпшення санітарного стану лісів за результатом огляду санітарного стану лісової ділянки:

Ділянка пошкоджена В.С.Р.
пробір габ. 1 ВОВНЕС (посада) [підпис] (підпис) В.І. Чум. (ініціали та прізвище)

"10" 06. 2024 року

ПОВІДОМЛЕННЯ

до Санітарних правил
про появу ознак погіршення санітарного стану лісових насаджень

Закарпатська обл

(Автономна Республіка Крим, область)

КМТ "Синеву"

(найменування власника лісів, постійного лісокористувача)

ПОНДВ Мегроречуке урочище Станислав
квартал № 3 виділ № 19 ділянка № — площа 1,5 гектарів

Таксаційна характеристика насадження

Склад Білка + Ялина вік 134 років, бонітет 2, середній діаметр 34 сантиметрів, середня висота 29 метрів, повнота 0,7, тип лісу СЗЯПБ, рельєф гірський, експозиція ПзСх-30°, ґрунт глинист., підріст —, підлісок —

Лісопатологічна характеристика насадження

Вид пошкодження насадження (лісова пожежа, буревій, сніголам, обледеніння, відмирання та всихання дерев, захаращеність, об'їдання шкідниками хвої/листя, наявність гусені, масовий літ метеликів, опадання хвої/листя, відлущення кори на стовбурах та інші ознаки, нехарактерні для нормального стану дерев буревій

без верхівки, нахил

Ступінь пошкодження, ураження: середнє (поодинокі)
(слабке, середнє, сильне)

Вид розподілу пошкоджених дерев: куртинний (поодинокий)
(груповий, куртинний)

Обсяг ушкодженої деревини на 1 гектарі (окомірно) 77 куб. метрів, у тому числі сухостійної — куб. метрів

Ознаки погіршення стану лісових насаджень виявив:

Іван Іван (посада) Іван (підпис) Т.Ю. Бобик (ініціали та прізвище)

"27" 05 2024 року
В.О. Кат. Відділення (підпис) Л.А. Басарак (ініціали та прізвище)
Начальник ПОНДВ

(заступник нач. ПОНДВ)

"31" 05 2024 року

Висновок інженера відділу (сектору) охорони і захисту лісу дежавного лісогосподарського (лісомисливського) підприємства або представника державного спеціалізованого лісозахисного підприємства щодо необхідності здійснення лісозахисних чи інших заходів з поліпшення санітарного стану лісів за результатом огляду санітарного стану лісової ділянки: Далі ділянка потребує заходів з покращення санітарного стану шісів

у вигляді ВСП
заст. нач. відділу ОПЗФ (підпис) М.І. Бугина (ініціали та прізвище)
(посада)

"04" 06 2024 року

ПОВІДОМЛЕННЯ
до Санітарних правил
про появу ознак погіршення санітарного стану лісових насаджень

Закарпатська обл.
(Автономна Республіка Крим, область)

КПП „Анексус”
(найменування власника лісів, постійного лісокористувача)

ПОНДВ Керо Версоне урочище Тішня
квартал № 5 виділ № 35 ділянка № _____ площа 1,7 гектарів

Таксаційна характеристика насадження

Склад обкати вік 86 років, бонітет 2, середній діаметр 30 сантиметрів, середня висота 29 метрів, повнота 0,72 тип лісу СЗБПБ, рельєф гірський, експозиція Пг-35°, ґрунт глин., підріст _____, підлісок _____

Лісопатологічна характеристика насадження

Вид пошкодження насадження (лісова пожежа, буревій, сніголам, обледеніння, відмирання та всихання дерев, захаращеність, об'їдання шкідниками хвої/листя, наявність гусені, масовий літ метеликів, опадання хвої/листя, відлущення кори на стовбурах та інші ознаки, нехарактерні для нормального стану дерев без верхинки

буревій

Ступінь пошкодження, ураження: середнє (поодинокє)
(слабке, середнє, сильне)

Вид розподілу пошкоджених дерев: куртинний (поодинокий)
(груповий, куртинний)

Обсяг ушкодженої деревини на 1 гектарі (окомірно) 55 куб. метрів, у тому числі сухостійної _____ куб. метрів

Ознаки погіршення стану лісових насаджень виявив:

Ісп. І Кат _____ М.М. Стеуч
(посада) (підпис) (ініціали та прізвище)

“30” 05 2024 року
В.О. Кат _____ Д.Ф. Басароб
Начальник ПОНДВ (підпис) (ініціали та прізвище)
(заступник нач. ПОНДВ)

“06” 06 2024 року

Висновок інженера відділу (сектору) охорони і захисту лісу дежавного лісогосподарського (лісомисливського) підприємства або представника державного спеціалізованого лісозахисного підприємства щодо необхідності здійснення лісозахисних чи інших заходів з поліпшення санітарного стану лісів за результатом огляду санітарного стану лісової ділянки: Доля ділянки потребує заходів з поліпшення санітарного стану лісів у вигляді ВСП

деп. нач. відділу ОПЗр _____ М.І. Букина
(посада) (підпис) (ініціали та прізвище)

“10” 06 2024 року

ПОВІДОМЛЕННЯ

до Санітарних правил

про появу ознак погіршення санітарного стану лісових насаджень

Закарпатська обл.
(Автономна Республіка Крим, область)

КПТ, Сивач
(найменування власника лісів, постійного лісокористувача)

ПОНДВ Козра в суьке урочище Жидова.
квартал № 7 виділ № 4 ділянка № — площа 2,7 гектарів

Таксаційна характеристика насадження

Склад 8Бк 2В вік 96 років, бонітет 1, середній діаметр 40 сантиметрів, середня висота 29 метрів, повнота 0,7, тип лісу СЗВЛБ, рельєф гірський, експозиція Сх-25°, ґрунт лист., підріст 9Бк 1Две, підлісок —

Лісопатологічна характеристика насадження

Вид пошкодження насадження (лісова пожежа, буревій, сніголам, обледеніння, відмирання та всихання дерев, захаращеність, об'їдання шкідниками хвої/листя, наявність гусені, масовий літ метеликів, опадання хвої/листя, відгущення кори на стовбурах та інші ознаки, нехарактерні для нормального стану дерев буревій,

Ступінь пошкодження, ураження: середнє (поодинокі)
(слабке, середнє, сильне)

Вид розподілу пошкоджених дерев: куртинний (поодинокий)
(груповий, куртинний)

Обсяг ушкодженої деревини на 1 гектарі (окомірно) 54 куб. метрів, у тому числі сухостійної — куб. метрів

Ознаки погіршення стану лісових насаджень виявив:

імені І кот Шиф І. М. Шарпа
(посада) (підпис) (ініціали та прізвище)

"31" 05 2024 року Д. Є. Басараб
В. В. Нат. (підпис) (ініціали та прізвище)
Начальник ПОНДВ

(заступник нач. ПОНДВ)

"20" 06. 2024 року

Висновок інженера відділу (сектору) охорони і захисту лісу державного лісогосподарського (лісомисливського) підприємства або представника державного спеціалізованого лісозахисного підприємства щодо необхідності здійснення лісозахисних чи інших заходів з поліпшення санітарного стану лісів за результатом огляду санітарного стану лісової ділянки: Дана ділянка потребує заходів з поліпшення санітарного стану лісів у вигляді ВСП

заст. начальника ОПЗФ М. Т. Бушина
(посада) (підпис) (ініціали та прізвище)

"24" 06. 2024 року

Додаток 2
до Санітарних правил

ПОВІДОМЛЕННЯ
про появу ознак погіршення санітарного стану лісових насаджень

Закарпатська обл.

(Автономна Республіка Крим, область)

ККП „Синевир“

(найменування власника лісів, постійного лісокористувача)

ПОНДВ Козрове урочище Губокий
квартал № 12 виділ № 2 ділянка № _____ площа 3,4 гектарів

Таксаційна характеристика насадження

Склад Бк+Бк вік 66 років, бонітет 2, середній діаметр 22 сантиметрів, середня висота 20 метрів, повнота 0,63, тип лісу СЗБ, рельєф гірський, експозиція Пд Зк-25°, ґрунт глина, підріст _____, підлісок _____

Лісопатологічна характеристика насадження

Вид пошкодження насадження (лісова пожежа, буревій, сніголам, обледеніння, відмирання та всихання дерев, захаращеність, об'їдання шкідниками хвої/листя, наявність гусені, масовий літ метеликів, опадання хвої/листя, відлущення кори на стовбурах та інші ознаки, нехарактерні для нормального стану дерев вітровали, буревій

сніголам

Ступінь пошкодження, ураження: середнє (поодинокі)
(слабке, середнє, сильне)

Вид розподілу пошкоджених дерев: куртинне (поодинокий)
(груповий, куртинний)

Обсяг ушкодженої деревини на 1 гектарі (окомірно) 39 куб. метрів, у тому числі сухостійної _____ куб. метрів

Ознаки погіршення стану лісових насаджень виявив:

Іскр. І кап
(посада)

[підпис]
(підпис)

С.Єв. Басароб
(ініціали та прізвище)

“30” 05 2024 року

В.О.нач. Водянська
Начальник ПОНДВ

[підпис]
(підпис)

Л.Є. Басароб
(ініціали та прізвище)

(заступник нач. ПОНДВ)

“3” 06 2024 року

Висновок інженера відділу (сектору) охорони і захисту лісу дежавного лісогосподарського (лісомисливського) підприємства або представника державного спеціалізованого лісозахисного підприємства щодо необхідності здійснення лісозахисних чи інших заходів з поліпшення санітарного стану лісів за результатом огляду санітарного стану лісової ділянки:

Домо, гірсько-лісової охорони лісу з результатами огляду лісової ділянки
Зач. нач. Водянська
(посада)

[підпис]
(підпис)

Михайло Гринько
(ініціали та прізвище)

“08” 06 2024 року

Додаток 2
до Санітарних правил

ПОВІДОМЛЕННЯ
про появу ознак погіршення санітарного стану лісових насаджень

Закарпатська обл.
(Автономна Республіка Крим, область)

НПП "Синьков"
(найменування власника лісів, постійного лісокористувача)

ПОНДВ Одрияшкі урочище Студомисі
квартал № 2 виділ № 25 ділянка № — площа 2,5 гектарів

Таксаційна характеристика насадження

Склад СБББББББ вік 56 років, бонітет 2, середній діаметр 28 сантиметрів, середня висота 24 метрів, повнота 0,55, тип лісу СББББ, рельєф гірський, експозиція п.в. 30-20°, ґрунт Гем. Суп., підріст —, підлісок —

Лісопатологічна характеристика насадження

Вид пошкодження насадження (лісова пожежа, буревій, сніголам, обледеніння, відмирання та всихання дерев, захаращеність, об'їдання шкідниками хвої/листя, наявність гусені, масовий літ метеликів, опадання хвої/листя, відлущення кори на стовбурах та інші ознаки, нехарактерні для нормального стану дерев) —

Ступінь пошкодження, ураження: середнє (поодинокі)
(слабке, середнє, сильне)

Вид розподілу пошкоджених дерев: гуртове (поодинокий)
(груповий, куртинний)

Обсяг ушкодженої деревини на 1 гектарі (окомірно) 59 куб. метрів, у тому числі сухостійної 4 куб. метрів

Ознаки погіршення стану лісових насаджень виявив:

інс. ІК (посада) [підпис] (підпис) — Іван Іван — (ініціали та прізвище)

"20" 05 2024 року
Начальник ПОНДВ (заступник нач. ПОНДВ) [підпис] (підпис) — Іван Іван — (ініціали та прізвище)

"20" 05 2024 року
Висновок інженера відділу (сектору) охорони і захисту лісу державного лісогосподарського (лісомисливського) підприємства або представника державного спеціалізованого лісозахисного підприємства щодо необхідності здійснення лісозахисних чи інших заходів з поліпшення санітарного стану лісів за результатом огляду санітарного стану лісової ділянки: Для даної ділянки потрібні заходи з поліпшення санітарного стану лісів з висловом ВСП

проб. інс. ВВ ПЕС (посада) [підпис] (підпис) — Іван Іван — (ініціали та прізвище)

"15" 07 2024 року

Додаток 2
до Санітарних правил

ПОВІДОМЛЕННЯ
про появу ознак погіршення санітарного стану лісових насаджень

Закарпатська обл.
(Автономна Республіка Крим, область)

МТЛ "Синевир"
(найменування власника лісів, постійного лісокористувача)

ПОНДВ Острівське урочище Загород
квартал № 16 виділ № 3 ділянка № — площа 4.0 гектарів

+ 248 Таксаційна характеристика насадження

Склад 92% дуб вік 86 років, бонітет 1, середній діаметр 30 сантиметрів, середня висота 21 метрів, повнога 0,10, тип лісу С3БТ Я, рельєф Тирсовий, експозиція ПК - 15°, ґрунт Бур ліс, підріст 10 ЯЛ Е, підлісок —

Лісопатологічна характеристика насадження

Вид пошкодження насадження (лісова пожежа, буревій, сніголам, обледеніння, відмирання та всихання дерев, захаращеність, об'їдання шкідниками хвої/листя, наявність гусені, масовий літ метеликів, опадання хвої/листя, відлущення кори на стовбурах та інші ознаки, нехарактерні для нормального стану дерев

Ступінь пошкодження, ураження: середнє (поодинокі)
(слабке, середнє, сильне)

Вид розподілу пошкоджених дерев: куртинний (поодиновий)
(груповий, куртинний)

Обсяг ушкодженої деревини на 1 гектарі (окомірно) 14 куб. метрів, у тому числі сухостійної 2 куб. метрів

Ознаки погіршення стану лісових насаджень виявив:

Іван І Кост
(посада)

Ремо
(підпис)

Руснод ЗІ
(ініціали та прізвище)

"20" 05 2024 року

нач ПОНДВ

Начальник ПОНДВ

(заступник нач. ПОНДВ)

[підпис]
(підпис)

Дербак Е М
(ініціали та прізвище)

"20" 05 2024 року

Висновок інженера відділу (сектору) охорони і захисту лісу державного лісогосподарського (лісомисливського) підприємства або представника державного спеціалізованого лісозахисного підприємства щодо необхідності здійснення лісозахисних чи інших заходів з поліпшення санітарного стану лісів за результатом огляду санітарного стану лісової ділянки: Дана ділянка потребує заходів з поліпшення санітарного стану лісів у вигляді ВСП

Др. інж. ВВ ПЕС
(посада)

[підпис]
(підпис)

Семішев М. М.
(ініціали та прізвище)

"07" 06 2024 року

ПОВІДОМЛЕННЯ

до Санітарних правил

про появу ознак погіршення санітарного стану лісових насаджень

Закарпатська од.

(Автономна Республіка Крим, область)

ЧРР "Кікелю"

(найменування власника лісів, постійного лісокористувача)

ПОНДВ Ободрівська урочище Канзівська
квартал № 19 виділ № 6 ділянка № 1 площа 20 гектарів

Таксаційна характеристика насадження

Склад сосна лісова вік 75 років, бонітет ІА, середній діаметр 36 сантиметрів, середня висота 29 метрів, повнота 0,55, тип лісу СЗБІІА, рельєф гірський, експозиція пів. сх. 15°, ґрунт і.м. зр., підріст в. д. м. р. б. к. л., підлісок -

Лісопатологічна характеристика насадження

Вид пошкодження насадження (лісова пожежа, бурелій, сніголам, обледеніння, відмирання та всихання дерев, захаращеність, об'їдання шкідниками хвої/листя, наявність гусені, масовий літ метеликів, опадання хвої/листя, відлущення кори на стовбурах та інші ознаки, нехарактерні для нормального стану дерев _____

Ступінь пошкодження, ураження: середнє (поодинокі)
(слабке, середнє, сильне)

Вид розподілу пошкоджених дерев: груповий (поодинокі)
(груповий, куртинний)

Обсяг ушкодженої деревини на 1 гектарі (окомірно) 60 куб. метрів, у тому числі сухостійної 6 куб. метрів

Ознаки погіршення стану лісових насаджень виявив:

І.К. (посада) _____ (підпис) "Іван Рубіс" (ініціали та прізвище)

"28" 05 2024 року _____ (підпис) "Олександр Дедюк" (ініціали та прізвище)

Начальник ПОНДВ
(заступник нач. ПОНДВ)

"21" 05 2024 року

Висновок інженера відділу (сектору) охорони і захисту лісу державного лісогосподарського (лісомисливського) підприємства або представника державного спеціалізованого лісозахисного підприємства щодо необхідності здійснення лісозахисних чи інших заходів з поліпшення санітарного стану лісів за результатом огляду санітарного стану лісової ділянки: Дана ділянка потребує заходів з поліпшення санітарного стану лісів у вигляді

ВСР _____ (підпис) Семіно М.М. (ініціали та прізвище)
проб. ітс ВВ ПЕС (посада)

"16" 07 2024 року

Додаток 2
до Санітарних правил

ПОВІДОМЛЕННЯ
про появу ознак погіршення санітарного стану лісових насаджень

Закарпатська обл.
(Автономна Республіка Крим, область)

ЧОР, Бюкю
(найменування власника лісів, постійного лісокористувача)

ПОНДВ Одфівськ урочище Санта-Вітуса
квартал № 19 виділ № 6 ділянка № 2 площа 3,8 гектарів

Таксаційна характеристика насадження

Склад 109 ЛЕБІК вік 25 років, бонітет 1А, середній діаметр 36 сантиметрів, середня висота 28 метрів, повнота 0,55, тип лісу СЗБДВ, рельєф гірський, експозиція П.С. 62/15°, ґрунт Гем. бр., підріст Р.А.Л.С.Б.М., підлісок —

Лісопатологічна характеристика насадження

Вид пошкодження насадження (лісова пожежа, буревій, сніголам, обледеніння, відмирання та всихання дерев, захаращеність, об'їдання шкідниками хвої/листя, наявність гусені, масовий літ метеликів, опадання хвої/листя, відлущення кори на стовбурах та інші ознаки, нехарактерні для нормального стану дерев _____

Ступінь пошкодження, ураження: Середнє (посліпок)
(слабке, середнє, сильне)

Вид розподілу пошкоджених дерев: Груповий (груповий, скупинний)
(груповий, скупинний)

Обсяг ушкодженої деревини на 1 гектарі (окомірно) 65 куб. метрів, у тому числі сухостійної 3 куб. метрів

Ознаки погіршення стану лісових насаджень виявив:

ікс ІК (посада) _____ (підпис) _____ (ініціали та прізвище)

"21" 05 2024 року _____ (підпис) _____ (ініціали та прізвище)

Начальник ПОНДВ

(заступник нач. ПОНДВ)

"21" 05 2024 року

Висновок інженера відділу (сектору) охорони і захисту лісу державного лісогосподарського (лісомисливського) підприємства або представника державного спеціалізованого лісозахисного підприємства щодо необхідності здійснення лісозахисних чи інших заходів з поліпшення санітарного стану лісів за результатом огляду санітарного стану лісової ділянки: Вона ділянка потребує заходів з покращення санітарного стану лісів у межах ВСП

пр. інж. В.В.ПЕС _____ (підпис) _____ (ініціали та прізвище)
(посада)

"15" 07 2024 року

Додаток 2
до Санітарних правил

ПОВІДОМЛЕННЯ
про появу ознак погіршення санітарного стану лісових насаджень

Загрядівська об.

(Автономна Республіка Крим, область)

КОО "Лисівка"

(найменування власника лісів, постійного лісокористувача)

ПОНДВ Лісово-охоронний урочище Соконь
квартал № 25 виділ № 9 ділянка № — площа 28 гектарів

Таксаційна характеристика насадження

Склад Біла сосна вік 36 років, бонітет 2, середній діаметр 40 сантиметрів, середня висота 28 метрів, повнота 0,22, тип лісу С390Б, рельєф зростає, експозиція П.в. зах. сх. ґрунт Гоміол, підстилка листя 29В, підлісок —

Лісопатологічна характеристика насадження

Вид пошкодження насадження (лісова пожежа, буреліт, сніголам, обледеніння, відмирання та висихання дерев, захаращеність, об'їдання шкідниками хвої/листя, наявність гусени, масовий літ метеликів, опадання хвої/листя, відлущення кори на стовбурах та інші ознаки, нехарактерні для нормального стану дерев

Ступінь пошкодження, ураження: середнє (поглинохе)
(слабке, середнє, сильне)

Вид розподілу пошкоджених дерев: груповий (повдинокий)
(груповий, куртинний)

Обсяг ушкодженої деревини на 1 гектарі (окомірно) 58 куб. метрів, у тому числі сухостійної — куб. метрів

Ознаки погіршення стану лісових насаджень виявив:

Іван Іван
(посада)

[Підпис]
(підпис)

Григорій Іван
(ініціали та прізвище)

"28" 05 2024 року

Начальник ПОНДВ
(заступник нач. ПОНДВ)

[Підпис]
(підпис)

Степан Степан
(ініціали та прізвище)

"28" 05 2024 року

Висновок інженера відділу (сектору) охорони і захисту лісу державного лісогосподарського (лісомисливського) підприємства або представника державного спеціалізованого лісозахисного підприємства щодо необхідності здійснення лісозахисних чи інших заходів з поліпшення санітарного стану лісів за результатом огляду санітарного стану лісової ділянки: Дана ділянка потребує заходів з поліпшення санітарного стану лісів у висхідній ВСП

проб. інст. ВВ ПЕС
(посада)

[Підпис]
(підпис)

Іван Іван
(ініціали та прізвище)

"05" 07 2024 року

Додаток 2
до Санітарних правил

ПОВІДОМЛЕННЯ
про появу ознак погіршення санітарного стану лісових насаджень

Закарпатська обл.

(Автономна Республіка Крим, область)

ФРП „Синеве“

(найменування власника лісів, постійного лісокористувача)

ПОНДВ Освітньо-лісовий урочище Звонич
квартал № 25 виділ № 14 ділянка № — площа 3,0 гектарів

Таксаційна характеристика насадження

Склад Білія 2911Е, вік 121 років, бонітет 2, середній діаметр 40 сантиметрів, середня висота 26 метрів, повнота 0,50, тип лісу СЗР0Б, рельєф гірський, експозиція сх., 20°, ґрунт л.ч. дж., підріст СВІАН-БКА, підлісок —

Лісопатологічна характеристика насадження

Вид пошкодження насадження (лісова пожежа, буревій, сніголам, обледеніння, відмирання та висихання дерев, захаращеність, об'їдання шкідниками хвої/листя, наявність гусені, масовий літ метеликів, опадання хвої/листя, відлущення кори на стовбурах та інші ознаки, нехарактерні для нормального стану дерев —

Ступінь пошкодження, ураження: слабке (подлиное)
(слабке, середне, сильне)

Вид розподілу пошкоджених дерев: групово-куртинний (групповый)

Обсяг ушкодженої деревини на 1 гектарі (окомірно) 38 куб. метрів, у тому числі сухостійної — куб. метрів

Ознаки погіршення стану лісових насаджень виявив:

Івч ІК
(посада)

[Підпис]
(підпис)

Свєтл 1505111
(ініціали та прізвище)

“28” 05 2024 року

[Підпис]
(підпис)

Свєтл 205111
(ініціали та прізвище)

Начальник ПОНДВ

(заступник нач. ПОНДВ)

“28” 05 2024 року

Висновок інженера відділу (сектору) охорони і захисту лісу державного лісогосподарського (лісомисливського) підприємства або представника державного спеціалізованого лісозахисного підприємства щодо необхідності здійснення лісозахисних чи інших заходів з поліпшення санітарного стану лісів за результатом огляду санітарного стану лісової ділянки: Дана ділянка потребує заходів з поліпшення санітарного стану лісів у вигляді ВСП

проб. інж. В.В. ПЕС
(посада)

[Підпис]
(підпис)

Сєтєвє М.М.
(ініціали та прізвище)

“01” 07 2024 року

ПОВІДОМЛЕННЯ

про появу ознак погіршення санітарного стану лісових насаджень

Закарпатська обл.

(Автономна Республіка Крим, область)

Н.Н. Ситко Вір.

(найменування власника лісів, постійного лісокористувача)

ПОНДВ Ошкірська

урочище Теревова

квартал № 26 виділ № 4 ділянка № — площа 3,0 гектарів

Таксаційна характеристика насадження

Склад БСВНІЗМІЗМІ 126 років, бонітет 2, середній діаметр 36 сантиметрів, середня висота 27 метрів, повнота 0,52, тип лісу СВІІІВ, рельєф зривок, експозиція пів. зах. зах. грунт Гал. дер., підріст БСВНІЗМІІІАЕ, підлісок ЛМІІІІ ОЖІІ

Лісопатологічна характеристика насадження

Вид пошкодження насадження (лісова пожежа, бурелій, сніголам, обледеніння, відмирання та висихання дерев, захаращеність, об'їдання шкідниками хвої/листя, наявність гусениць, масовий літ метеликів, опадання хвої/листя, відлущення кори на стовбурах та інші ознаки, нехарактерні для нормального стану дерев

Ступінь пошкодження, ураження: слабке (поодинокі)
(слабке, середнє, сильне)

Вид розподілу пошкоджених дерев: груповий, куртинний (поодинокий)

Обсяг ушкодженої деревини на 1 гектарі (окомірно) 67 куб. метрів, у тому числі сухостійної — куб. метрів

Ознаки погіршення стану лісових насаджень виявив:

ІНС ІК

(посада)

(підпис)

(ініціали та прізвище)

"29" 05 2024 року

Начальник ПОНДВ

(заступник нач. ПОНДВ)

(підпис)

(ініціали та прізвище)

"29" 05 2024 року

Висновок інженера відділу (сектору) охорони і захисту лісу державного лісогосподарського (лісомисливського) підприємства або представника державного спеціалізованого лісозахисного підприємства щодо необхідності здійснення лісозахисних чи інших заходів з поліпшення санітарного стану лісів за результатом огляду санітарного стану лісової ділянки:

Дана ділянка потребує заходів з поліпшення санітарного стану у вигляді ВСП

проб. інж. ВВ ПЕС

(посада)

(підпис)

(ініціали та прізвище)

"17" 07 2024 року

Додаток 2
до Санітарних правил

ПОВІДОМЛЕННЯ
про появу ознак погіршення санітарного стану лісових насаджень

Закарпатська обл.
(Автономна Республіка Крим, область)

Н П Д „Синевир“
(найменування власника лісів, постійного лісокористувача)

ПОНДВ Острівське урочище Тадрафеніцьке
квартал № 31 виділ № 24 ділянка № — площа 35,8 гектарів

Таксаційна характеристика насадження

Склад лис., вік 71 років, бонітет 1, середній діаметр 30 сантиметрів, середня висота 24 метрів, повнота 0,70, тип лісу СЗ БЛЛ, рельєф гірський, експозиція ПН 20°, ґрунт бур.; ліс., підріст —, підлісок —

Лісопатологічна характеристика насадження

Вид пошкодження насадження (лісова пожежа, буревій, сніголам, обледеніння, відмирання та всихання дерев, захаращеність, об'їдання шкідликами хвої/листя, наявність гусені, масовий літ метеликів, опадання хвої/листя, відлущення кори на стовбурах та інші ознаки, нехарактерні для нормального стану дерев)

Ступінь пошкодження, ураження: Середнє (поодинокі)
(слабке, середнє, сильне)

Вид розподілу пошкоджених дерев: куртинний (поодинокий)
(груповий, куртинний)

Обсяг ушкодженої деревини на 1 гектарі (окомірно) 4 куб. метрів, у тому числі сухостійної — куб. метрів

Ознаки погіршення стану лісових насаджень виявив:

інс. І Кат. (посада) МЛО (підпис) Ваніш М.М. (ініціали та прізвище)

“20” 05 2024 року

Заст. Нач ПОНДВ (підпис) Рудак Г.В. (ініціали та прізвище)
Начальник ПОНДВ

(заступник нач. ПОНДВ)

“20” 05 2024 року

Висновок інженера відділу (сектору) охорони і захисту лісу державного лісогосподарського (лісомисливського) підприємства або представника державного спеціалізованого лісозахисного підприємства щодо необхідності здійснення лісозахисних чи інших заходів з поліпшення санітарного стану лісів за результатом огляду санітарного стану лісової ділянки: Вона ділянка потребує заходів з поліпшення санітарного стану лісів

у вигляді ВСР

проб. інж. ВВЕС (підпис) Семіш М.М. (ініціали та прізвище)
(посада)

“14” 06. 2024 року

ПОВІДОМЛЕННЯ
до Санітарних правил
про появу ознак погіршення санітарного стану лісових насаджень

Закарпатська обл.

(Автономна Республіка Крим, область)

МПП „Синевир“

(найменування власника лісів, постійного лісокористувача)

ПОНДВ Син-Полянське урочище Красній збір
квартал № 3 виділ № 7 ділянка № 1 площа 2,7 гектарів

Таксаційна характеристика насадження

Склад 99%1%+6к, вік 151 років, бонітет 2, середній діаметр 36 сантиметрів, середня висота 30 метрів, повнота 0,61, тип лісу СЗБЛЯ, рельєф гірський, експозиція Сх 30°, ґрунт бурій, підріст 79%39%+6к, підлісок -

Лісопатологічна характеристика насадження

Вид пошкодження насадження (лісова пожежа, буревій, сніголам, обледеніння, відмирання та всихання дерев, захаращеність, об'їдання шкідниками хвої/листя, наявність гусені, масовий літ метеликів, опадання хвої/листя, відлущення кори на стовбурах та інші ознаки, нехарактерні для нормального стану дерев Вітровал, Вітролом

Ступінь пошкодження, ураження: середнє (поодинокі)
(слабке, середнє, сильне)

Вид розподілу пошкоджених дерев: поодинокі та курти (поодинокий)
(груповий, куртинний)

Обсяг ушкодженої деревини на 1 гектарі (окомірно) 40 куб. метрів, у тому числі сухостійної 5 куб. метрів

Ознаки погіршення стану лісових насаджень виявив:

Ік. з ок. ПЗФ Ік.
(посада)

[Підпис]
(підпис)

І.І. Підберезький
(ініціали та прізвище)

“27” 05 2024 року

Козальник

[Підпис]
(підпис)

В.М. Барна
(ініціали та прізвище)

Начальник ПОНДВ

(заступник нач. ПОНДВ)

“27” 05 2024 року

Висновок інженера відділу (сектору) охорони і захисту лісу державного лісогосподарського (лісомисливського) підприємства або представника державного спеціалізованого лісозахисного підприємства щодо необхідності здійснення лісозахисних чи інших заходів з поліпшення санітарного стану лісів за результатом огляду санітарного стану лісової ділянки: Далека відстань потрібне захоронення шкідників
Освіт, стану у вигляді ВП

Козальник
(посада)

[Підпис]
(підпис)

В.М. Барна
(ініціали та прізвище)

“28” 05 2024 року

Додаток 2
до Санітарних правил

ПОВІДОМЛЕННЯ
про появу ознак погіршення санітарного стану лісових насаджень

Закарпатська обл.

(Автономна Республіка Крим, область)

НПП „Сікебур“

(найменування власника лісів, постійного лісокористувача)

ПОНДВ Сич-Полянське урочище Шестакив
квартал № 8 виділ № 1 ділянка № 1 площа 7,2 гектарів

Таксаційна характеристика насадження

Склад 10Яп + 6к + 9ч, вік 86 років, бонітет 1, середній діаметр 32 сантиметрів, середня висота 29 метрів, повнота 0,81, тип лісу СЗБПЯ, рельєф гірський, експозиція Pd 15°, ґрунт буріст, підріст 9Яп + 9ч, підлісок _____

Лісопатологічна характеристика насадження

Вид пошкодження насадження (лісова пожежа, буревій, сніголам, обледеніння, відмирання та всихання дерев, захаращеність, об'їдання шкідниками хвої/листя, наявність гусені, масовий літ метеликів, опадання хвої/листя, відлущення кори на стовбурах та інші ознаки, нехарактерні для нормального стану дерев всихання дерев, короїд

Ступінь пошкодження, ураження: середнє (поодинокі)
(слабке, середнє, сильне)

Вид розподілу пошкоджених дерев: поодин. та курт. (поодинокий)
(груповий, куртинний)

Обсяг ушкодженої деревини на 1 гектарі (окомірно) 50 куб. метрів, у тому числі сухостійної 20 куб. метрів

Ознаки погіршення стану лісових насаджень виявив:

ін. з ок. ПЗР Ікат
(посада)

Ртв
(підпис)

Д.С. Руснак
(ініціали та прізвище)

“05” 06 2024 року

Чагалік

Начальник ПОНДВ

(заступник нач. ПОНДВ)

[підпис]
(підпис)

В.М. Барна
(ініціали та прізвище)

“05” 06 2024 року

Висновок інженера відділу (сектору) охорони і захисту лісу державного лісогосподарського (лісомисливського) підприємства або представника державного спеціалізованого лісозахисного підприємства щодо необхідності здійснення лісозахисних чи інших заходів з поліпшення санітарного стану лісів за результатом огляду санітарного стану лісової ділянки:

Дана ділянка потребує поліпшення санітарного стану лісу у вигляді ВСП

Словний протокол
(посада)

[підпис]
(підпис)

Д.М. Шича
(ініціали та прізвище)

“05” 06 2024 року

Додаток 2
до Санітарних правил

ПОВІДОМЛЕННЯ
про появу ознак погіршення санітарного стану лісових насаджень

Закарпатська обл.
(Автономна Республіка Крим, область)

МПП, Сімебір
(найменування власника лісів, постійного лісокористувача)

ПОНДВ Син-Полянське урочище Свобода
квартал № 15 виділ № 16 ділянка № 1 площа 4,4 гектарів

Таксаційна характеристика насадження

Склад 10Ял+Бк+Яз+Яв, вік 83 років, бонітет 1, середній діаметр 30 сантиметрів, середня висота 28 метрів, повнота 0,67, тип лісу СзБЛЯ, рельєф гірський, експозиція Сх15, ґрунт бурий, підріст 10Ял, підлісок -

Лісопатологічна характеристика насадження

Вид пошкодження насадження (лісова пожежа, буревій, сніголам, обледеніння, відмирання та всихання дерев, захаращеність, об'їдання шкідниками хвої/листя, наявність гусені, масовий літ метеликів, опадання хвої/листя, відлущення кори на стовбурах та інші ознаки, нехарактерні для нормального стану дерев всихання дерев, короїди

Ступінь пошкодження, ураження: середнє (поодинокі)
(слабке, середнє, сильне)

Вид розподілу пошкоджених дерев: поодин. та курт (поодинокий)
(груповий, куртинний)

Обсяг ушкодженої деревини на 1 гектарі (окомірно) 60 куб. метрів, у тому числі сухостійної 10 куб. метрів

Ознаки погіршення стану лісових насаджень виявив:

ін. з ок. ПЗФ (посада) Рш (підпис) Люба Руснак (ініціали та прізвище)

"04" 06 2024 року Катахьник (підпис) Вас. Мей. Барна (ініціали та прізвище)
Начальник ПОНДВ

(заступник нач. ПОНДВ)

"04" 06 2024 року

Висновок інженера відділу (сектору) охорони і захисту лісу державного лісогосподарського (лісомисливського) підприємства або представника державного спеціалізованого лісозахисного підприємства щодо необхідності здійснення лісозахисних чи інших заходів з поліпшення санітарного стану лісів за результатом огляду санітарного стану лісової ділянки: Далек вилізок потребує дозорів з меншою кількістю санітарних сіянь в висвітл. зоні

Колеснік прикладав (посада) [підпис] (підпис) В. М. М. М. М. (ініціали та прізвище)

"06." 06. 20__ року

Додаток 2
до Санітарних правил

ПОВІДОМЛЕННЯ
про появу ознак погіршення санітарного стану лісових насаджень

Закарпатська обл.
(Автономія Республіка Крим, область)

НПД, Сикешер 4
(найменування власника лісів, постійного лісокористувача)

ПОНДВ Сик-Полянське урочище Секун
квартал № 11 виділ № 15 ділянка № 1 площа 3,5 гектарів

Таксаційна характеристика насадження

Склад 49л26к19ц, вік 116 років, бонітет 2, середній діаметр 30 сантиметрів, середня висота 28 метрів, повнота 0,55, тип лісу С3БЛЯ, рельєф гірський, експозиція Зх 35°, ґрунт бурий, підріст 89л29ц, підлісок -

Лісопатологічна характеристика насадження

Вид пошкодження насадження (лісова пожежа, буревій, сніголам, обледеніння, відмирання та всихання дерев, захаращеність, об'їдання шкідниками хвої/листя, наявність гусені, масовий літ метеликів, опадання хвої/листя, відлущення кори на стовбурах та інші ознаки, нехарактерні для нормального стану дерев всихання дерев, короїди

Ступінь пошкодження, ураження: середнє (поодинокі)
(слабке, середнє, сильне)

Вид розподілу пошкоджених дерев: поодинокі та курти (поодинокий)
(груповий, куртинний)

Обсяг ушкодженої деревини на 1 гектарі (окомірно) 60 куб. метрів, у тому числі сухостійної 20 куб. метрів

Ознаки погіршення стану лісових насаджень виявив:

ін. з ок. 139 (посада) ВБ (підпис) Л.С. Русак (ініціали та прізвище)

"29" 05 2024 року
нагальник (підпис) В.М. Барна (ініціали та прізвище)
Начальник ПОНДВ

(заступник нач. ПОНДВ)

"29" 05 2024 року

Висновок інженера відділу (сектору) охорони і захисту лісу дежавного лісогосподарського (лісомисливського) підприємства або представника державного спеціалізованого лісозахисного підприємства щодо необхідності здійснення лісозахисних чи інших заходів з поліпшення санітарного стану лісів за результатом огляду санітарного стану лісової ділянки: Законна діяльність лісогосподарського підприємства щодо лісозахисних заходів

Логовський Крістофер (посада) (підпис) В.М. Барна (ініціали та прізвище)

"30" 05 2024 року

Додаток 2
до Санітарних правил

ПОВІДОМЛЕННЯ
про появу ознак погіршення санітарного стану лісових насаджень

Закарпатська обл.
(Автономна Республіка Крим, область)

НПР "Сенешир"
(найменування власника лісів, постійного лісокористувача)

ПОНДВ Сек-Полянське урочище Свобода
квартал № 15 виділ № 16 ділянка № 2 площа 5,1 гектарів

Таксаційна характеристика насадження
Склад 10Ял+Бк+Яц+Яб, вік 83 років, бонітет 1, середній діаметр 30 сантиметрів, середня висота 28 метрів, повнота 0,67, тип лісу СЗБПЯ, рельєф гірський, експозиція Сх 15°, ґрунт буріт, підріст 10Ял, підлісок -

Лісопатологічна характеристика насадження

Вид пошкодження насадження (лісова пожежа, буревій, сніголам, обледеніння, відмирання та всихання дерев, захаращеність, об'їдання шкідниками хвої/листя, наявність гусені, масовий літ метеликів, опадання хвої/листя, відлущення кори на стовбурах та інші ознаки, нехарактерні для нормального стану дерев) всихання дерев, короїди

Ступінь пошкодження, ураження: середнє (поодинокі)
(слабке, середнє, сильне)

Вид розподілу пошкоджених дерев: поодинокі та курти (поодинокі)
(груповий, куртинний)

Обсяг ушкодженої деревини на 1 гектарі (окомірно) 90 куб. метрів, у тому числі сухостійної 10 куб. метрів

Ознаки погіршення стану лісових насаджень виявив:

ін. з ок. ПЗФ (посада) Глі (підпис) А. С. Руєнак (ініціали та прізвище)

"04" 06 2024 року нагальник (підпис) В. М. Барна (ініціали та прізвище)
Начальник ПОНДВ

(заступник нач. ПОНДВ)

"04" 06 2024 року

Висновок інженера відділу (сектору) охорони і захисту лісу дежавного лісогосподарського (лісомисливського) підприємства або представника державного спеціалізованого лісозахисного підприємства щодо необхідності здійснення лісозахисних чи інших заходів з поліпшення санітарного стану лісів за результатом огляду санітарного стану лісової ділянки:

Дане ділянка потребує доказів з кліматичної сторони у вигляді ВС
гол. цифрове (посада) (підпис) В. В. Шмигга (ініціали та прізвище)

"06" 06 2024 року

ПОВІДОМЛЕННЯ до Санітарних правил про появу ознак погіршення санітарного стану лісових насаджень

Закарпатська обл.
(Автономна Республіка Крим, область)

НП "Синевир"
(найменування власника лісів, постійного лісокористувача)

ПОНДВ Син-Полякське урочище Свобода
квартал № 16 виділ № 13 ділянка № _____ площа 9,2 гектарів

Таксаційна характеристика насадження

Склад 10Ял+Яц вік 87 років, бонітет 1, середній діаметр 28 сантиметрів, середня висота 26 метрів, повнота 0,68, тип лісу СЗБПЯ, рельєф гірський, експозиція Зх 20°, ґрунт бурий, підріст 10Ял+Яц, підлісок -

Лісопатологічна характеристика насадження

Вид пошкодження насадження (лісова пожежа, буревій, сніголам, обледеніння, відмирання та всихання дерев, захаращеність, об'їдання шкідниками хвої/листя, наявність гусені, масовий літ метеликів, опадання хвої/листя, відлущення кори на стовбурах та інші ознаки, нехарактерні для нормального стану дерев) всихання дерев, кораїди

Ступінь пошкодження, ураження: середнє (поодинокі)
(слабке, середнє, сильне)

Вид розподілу пошкоджених дерев: поодин. та курт. (поодинокий)
(груповий, куртинний)

Обсяг ушкодженої деревини на 1 гектарі (окомірно) 50 куб. метрів, у тому числі сухостійної 10 куб. метрів

Ознаки погіршення стану лісових насаджень виявив:

Ік. з ок. ПЗР Ік. (посада) _____ (підпис) _____ Л.С. Руєнак (ініціали та прізвище)

"04" 06 2024 року _____ (підпис) _____ В.М. Барна (ініціали та прізвище)
Начальник ПОНДВ

(заступник нач. ПОНДВ)

"04" 06 2024 року

Висновок інженера відділу (сектору) охорони і захисту лісу державного лісогосподарського (лісомисливського) підприємства або представника державного спеціалізованого лісозахисного підприємства щодо необхідності здійснення лісозахисних чи інших заходів з поліпшення санітарного стану лісів за результатом огляду санітарного стану лісової ділянки: Дана ділянка потребує посилення лісозахисних заходів

Лосовий (посада) _____ (підпис) _____ В.М. Барна (ініціали та прізвище)

"06" 06 2024 року

Додаток 2
до Санітарних правил

ПОВІДОМЛЕННЯ
про появу ознак погіршення санітарного стану лісових насаджень

Закарпатська обл.
(Автономна Республіка Крим, область)

НПП „Симеонів“
(найменування власника лісів, постійного лісокористувача)

ПОНДВ Сик-Полянське урочище Взмока
квартал № 23 виділ № 10 ділянка № _____ площа 4,0 гектарів

Таксаційна характеристика насадження

Склад 99,16% вік 65 років, бонітет 1, середній діаметр 26 сантиметрів, середня висота 22 метрів, повнота 0,91, тип лісу СЗБПЯ, рельєф гірський, експозиція ПдЗх15°, ґрунт бурий, підріст -, підлісок -

Лісопатологічна характеристика насадження

Вид пошкодження насадження (лісова пожежа, буревій, сніголам, обледеніння, відмирання та всихання дерев, захаращеність, об'їдання шкідниками хвої/листя, наявність гусені, масовий літ метеликів, опадання хвої/листя, відлущення кори на стовбурах та інші ознаки, нехарактерні для нормального стану дерев коренева гудка

Ступінь пошкодження, ураження: середнє (поодинокі)
(слабке, середнє, сильне)

Вид розподілу пошкоджених дерев: поодин. та курт. (поодинокий)
(груповий, куртинний)

Обсяг ушкодженої деревини на 1 гектарі (окомірно) 20 куб. метрів, у тому числі сухостійної 5 куб. метрів

Ознаки погіршення стану лісових насаджень виявив:

ін. з ок. ПЗР Ік.
(посада)

(підпис)

І.В. Сюра
(ініціали та прізвище)

“08” 07 2024 року

начальник

(підпис)

В.М. Барна
(ініціали та прізвище)

Начальник ПОНДВ

(заступник нач. ПОНДВ)

“08” 07 2024 року

Висновок інженера відділу (сектору) охорони і захисту лісу державного лісогосподарського (лісомисливського) підприємства або представника державного спеціалізованого лісозахисного підприємства щодо необхідності здійснення лісозахисних чи інших заходів з поліпшення санітарного стану лісів за результатом огляду санітарного стану лісової ділянки:

Дана ділянка потребує заходів з поліпшення санітарного стану лісової ділянки
Слободський Григорій Іванович
(посада)

(підпис)

В.Шимон
(ініціали та прізвище)

“10” 07 2024 року

Додаток 2
до Санітарних правил

ПОВІДОМЛЕННЯ
про появу ознак погіршення санітарного стану лісових насаджень

Закарпатська обл.

(Автономна Республіка Крим, область)

НПЛ "Синехур"

(найменування власника лісів, постійного лісокористувача)

ПОНДВ Син-Полянське урочище Розтока
квартал № 31 виділ № 3 ділянка № _____ площа 7,9 гектарів

Таксаційна характеристика насадження

Склад 10Я+Бк+Яв, вік 62 років, бонітет 1, середній діаметр 28 сантиметрів, середня висота 23 метрів, повнота 0,80, тип лісу СЗБЛЯ, рельєф гірський, експозиція ПнЗх 10°, ґрунт бурій, підріст _____, підлісок _____

Лісопатологічна характеристика насадження

Вид пошкодження насадження (лісова пожежа, буревій, сніголам, обледеніння, відмирання та всихання дерев, захаращеність, об'їдання шкідниками хвої/листя, наявність гусені, масовий літ метеликів, опадання хвої/листя, відлущення кори на стовбурах та інші ознаки, нехарактерні для нормального стану дерев всихання дерев, короїди

Ступінь пошкодження, ураження: середнє (поодинокі)
(слабке/середнє, сильне)

Вид розподілу пошкоджених дерев: поєдн. та курт. (поодинокий)
(груповий, куртинний)

Обсяг ушкодженої деревини на 1 гектарі (окомірно) 50 куб. метрів, у тому числі сухостійної 10 куб. метрів

Ознаки погіршення стану лісових насаджень виявив:

ін.зак. ПЗФ Ік.
(посада)

(підпис)

В.І. Чук
(ініціали та прізвище)

"27" 05 2024 року

нагальчик

Начальник ПОНДВ

(підпис)

В.М. Барна
(ініціали та прізвище)

(заступник нач. ПОНДВ)

"27" 05 2024 року

Висновок інженера відділу (сектору) охорони і захисту лісу дежавного лісогосподарського (лісомисливського) підприємства або представника державного спеціалізованого лісозахисного підприємства щодо необхідності здійснення лісозахисних чи інших заходів з поліпшення санітарного стану лісів за результатом огляду санітарного стану лісової ділянки: Дана ділячка потребує захоро з покращенням санітарного стану у вигляді ВП

Лосовський Ірина Іванівна
(посада)

(підпис)

І.М. Іванівна
(ініціали та прізвище)

"29" 05 2024 року

Додаток 2
до Санітарних правил

ПОВІДОМЛЕННЯ
про появу ознак погіршення санітарного стану лісових насаджень

Закарпатська обл.

(Автономна Республіка Крим, область)

НПД "Синергія"

(найменування власника лісів, постійного лісокористувача)

ПОНДВ Син-Полянське урочище Канківський
квартал № 36 виділ № 26 ділянка № 1 площа 4,5 гектарів

Таксаційна характеристика насадження

Склад 10Ян+б+д вік 126 років, бонітет 3, середній діаметр 30 сантиметрів, середня висота 25 метрів, повнота 0,72, тип лісу СЗБПЯ, рельєф гірський, експозиція Pd 30°, ґрунт бурий, підріст 10Ян, підлісок -

Лісопатологічна характеристика насадження

Вид пошкодження насадження (лісова пожежа, буревій, сніголам, обледеніння, відмирання та всихання дерев, захаращеність, об'їдання шкідниками хвої/листя, наявність гусені, масовий літ метеликів, опадання хвої/листя, відлущення кори на стовбурах та інші ознаки, нехарактерні для нормального стану дерев всихання дерев, короїди

Ступінь пошкодження, ураження: середнє (поодинокі)
(слабке, середнє, сильне)

Вид розподілу пошкоджених дерев: поодинокі та курти. (поодинокий)
(груповий, куртинний)

Обсяг ушкодженої деревини на 1 гектарі (окомірно) 30 куб. метрів, у тому числі сухостійної 20 куб. метрів

Ознаки погіршення стану лісових насаджень виявив:

ін. з ок. ПЗФ
(посада)

[підпис]
(підпис)

Ф.С. Горват
(ініціали та прізвище)

"08" 07 2024 року

Козальник
Начальник ПОНДВ

[підпис]
(підпис)

В.М. Барна
(ініціали та прізвище)

(заступник нач. ПОНДВ)

"08" 07 2024 року

Висновок інженера відділу (сектору) охорони і захисту лісу дежавного лісогосподарського (лісомисливського) підприємства або представника державного спеціалізованого лісозахисного підприємства щодо необхідності здійснення лісозахисних чи інших заходів з поліпшення санітарного стану лісів за результатом огляду санітарного стану лісової ділянки:

Дана ділянка потребує заходів з поліпшення санітарного стану лісу у вигляді ПЗФ
(посада)

[підпис] (підпис)

В.М. Барна (ініціали та прізвище)

"10" 07 2024 року

Додаток 2
до Санітарних правил

ПОВІДОМЛЕННЯ
про появу ознак погіршення санітарного стану лісових насаджень

Закарпатська
(Автономна Республіка Крим, область)

А. П. П. Сивевир
(найменування власника лісів, постійного лісокористувача)

ПОНДВ Сивевирське урочище Тегешова
квартал № 2 виділ № 4 ділянка № — площа 3,1 гектарів

Таксаційна характеристика насадження

Склад 4д3бк, вік 82 років, бонітет 1, середній діаметр 32 сантиметрів, середня висота 28 метрів, повнота 0,76, тип лісу С3 Б П Д, рельєф гірський, експозиція Пч 15°, ґрунт темнобурій. підріст 10дл, підлісок —

Лісопатологічна характеристика насадження

Вид пошкодження насадження (лісова пожежа, буревій, сніголам, обледеніння, відмирання та всихання дерев, захаращеність, об'їдання шкідниками хвої/листя, наявність гусені, масовий літ метеликів, опадання хвої/листя, відлущення кори на стовбурах та інші ознаки, нехарактерні для нормального стану дерев) величкія серб,
вітролом.

Ступінь пошкодження, ураження: середнє (поодинокі)
(слабке, середнє, сильне)

Вид розподілу пошкоджених дерев: груповий (поодинокий)
(груповий, куртинний)

Обсяг ушкодженої деревини на 1 гектарі (окомірно) 40 куб. метрів, у тому числі сухостійної 25 куб. метрів

Ознаки погіршення стану лісових насаджень виявив:

іке І кат (посада) іке (підпис) Т. А. Таштур (ініціали та прізвище)

“7” 06 2024 року

дист. начальник ПОНДВ (підпис) М. П. Кут (ініціали та прізвище)

(заступник нач. ПОНДВ)

“10” 06 2024 року

Висновок інженера відділу (сектору) охорони і захисту лісу державного лісогосподарського (лісомисливського) підприємства або представника державного спеціалізованого лісозахисного підприємства щодо необхідності здійснення лісозахисних чи інших заходів з поліпшення санітарного стану лісів за результатом огляду санітарного стану лісової ділянки: даня ділянка потребує заходів з поліпшення санітарного

стану лісів у вищеді ВСР
нач. відд. ОПЗБ (посада) (підпис) В. Ф. Субота (ініціали та прізвище)

“11” 06 2024 року

ПОВІДОМЛЕННЯ
до Санітарних правил
про появу ознак погіршення санітарного стану лісових насаджень

Закарпатська
(Автономна Республіка Крим, область)

ФГБ „Силевор“
(найменування власника лісів, постійного лісокористувача)

ПОНДВ Силевор урочище Селемівка
квартал № 7 виділ № 21 ділянка № — площа 8,5 гектарів

Таксаційна характеристика насадження

Склад 10Дм, вік 82 років, бонітет 1А, середній діаметр 32 сантиметрів, середня висота 28 метрів, повнота 0,73, тип лісу СЗБПД, рельєф хвилястий, експозиція Дм-Сх 20°, ґрунт Геліт-Дупр, підріст Дм 1Бс, підлісок —

Лісопатологічна характеристика насадження

Вид пошкодження насадження (лісова пожежа, буревій, сніголам, обледеніння, відмирання та всихання дерев, захаращеність, об'їдання шкідниками хвої/листя, наявність гусені, масовий літ метеликів, опадання хвої/листя, відлущення кори на стовбурах та інші ознаки, нехарактерні для нормального стану дерев всихання дерев,

втрата, втрата

Ступінь пошкодження, ураження: середнє (поодинокі)
(слабке, середнє, сильне)

Вид розподілу пошкоджених дерев: груповий (поодинокий)
(груповий, куртинний)

Обсяг ушкодженої деревини на 1 гектарі (окомірно) 20 куб. метрів, у тому числі сухостійної 8 куб. метрів

Ознаки погіршення стану лісових насаджень виявив:

Іва Ткач (посада) [Підпис] (підпис) Будина В.В. (ініціали та прізвище)

“ 3 ” 06 2024 року
Мог. Бочков (підпис) [Підпис] (підпис) Седина В.В. (ініціали та прізвище)

(заступник нач. ПОНДВ)

“ 4 ” 06 2024 року
Висновок інженера відділу (сектору) охорони і захисту лісу дежавного лісогосподарського (лісомисливського) підприємства або представника державного спеціалізованого лісозахисного підприємства щодо необхідності здійснення лісозахисних чи інших заходів з поліпшення санітарного стану лісів за результатом огляду санітарного стану лісової ділянки: Дана ділянка потребує заходів з поліпшення санітарного стану лісів у висхідній ВСП
нач. відд. ОПЗФ (посада) [Підпис] (підпис) В.Ф. Субота (ініціали та прізвище)

“ 07 ” 06 2024 року

ПОВІДОМЛЕННЯ
до Санітарних правил
про появу ознак погіршення санітарного стану лісових насаджень

Закорпівське

(Автономна Республіка Крим, область)

ЧСХБ «Сивер»

(найменування власника лісів, постійного лісокористувача)

ПОНДВ Сиверське урочище Гваницьове
квартал № 8 виділ № 14 ділянка № — площа 2,5 гектарів

Таксаційна характеристика насадження

Склад ЧСХБ ЧБЛ, вік 134 років, бонітет 1, середній діаметр 40 сантиметрів, середня висота 33 метрів, повнота 0,53, тип лісу СЗБПД, рельєф гірський, експозиція Зх 20°, ґрунт чорно-бура, підріст СМЗБМДЛС, підлісок —

Лісопатологічна характеристика насадження

Вид пошкодження насадження (лісова пожежа, буревій, сніголам, обледеніння, відмирання та всихання дерев, захаращеність, об'їдання шкідниками хвої/листя, наявність гусені, масовий літ метеликів, опадання хвої/листя, відлущення кори на стовбурах та інші ознаки, нехарактерні для нормального стану дерев) всихання, втрата

Ступінь пошкодження, ураження: слабке (поодинокі)
(слабке, середнє, сильне)

Вид розподілу пошкоджених дерев: груповий (поодинокий)
(груповий, куртинний)

Обсяг ушкодженої деревини на 1 гектарі (окомірно) 20 куб. метрів, у тому числі сухостійної 8 куб. метрів

Ознаки погіршення стану лісових насаджень виявив:

іос. Таос (посада) [підпис] (підпис) Розин Р.А. (ініціали та прізвище)

“ 3 ” 06 2024 року

іос. БОУРА (посада) [підпис] (підпис) Сегина Р.В. (ініціали та прізвище)

Начальник ПОНДВ

(заступник нач. ПОНДВ)

“ 4 ” 06 2024 року

Висновок інженера відділу (сектору) охорони і захисту лісу дежавного лісогосподарського (лісомисливського) підприємства або представника державного спеціалізованого лісозахисного підприємства щодо необхідності здійснення лісозахисних чи інших заходів з поліпшення санітарного стану лісів за результатом огляду санітарного стану лісової ділянки: Дана ділянка покриває заходів з поліпшення санітарного стану лісів у вигляді ВЕР

іос. Віда (посада) [підпис] (підпис) В.І. Субота (ініціали та прізвище)

“ 07 ” 06 2024 року

Додаток 2
до Санітарних правил

ПОВІДОМЛЕННЯ
про появу ознак погіршення санітарного стану лісових насаджень

Закарпатська
(Автономна Республіка Крим, область)

ТОВ "Синевир"
(найменування власника лісів, постійного лісокористувача)

ПОНДВ Синевирське урочище Темницьке
квартал № 8 виділ № 22 ділянка № 1 площа 6,5 гектарів

Таксаційна характеристика насадження

Склад С3Б7Л, вік 82 років, бонітет 14, середній діаметр 32 сантиметрів, середня висота 31 метрів, повнота 0,71, тип лісу С3Б7Л, рельєф гірський, експозиція 3x25°, ґрунт чорно-бурий, підріст 10 см, підлісок -

Лісопатологічна характеристика насадження

Вид пошкодження насадження (лісова пожежа, буревій, сніголам, обледеніння, відмирання та всихання дерев, захаращеність, об'їдання шкідниками хвої/листя, наявність гусені, масовий літ метеликів, опадання хвої/листя, відлущення кори на стовбурах та інші ознаки, нехарактерні для нормального стану дерев) всихання, вітровал

Ступінь пошкодження, ураження: середнє (поодинокі)
(слабке, середнє, сильне)

Вид розподілу пошкоджених дерев: груповий (поодинокий)
(груповий, куртинний)

Обсяг ушкодженої деревини на 1 гектарі (окомірно) 20 куб. метрів, у тому числі сухостійної 5 куб. метрів

Ознаки погіршення стану лісових насаджень виявив:

ікс. Тал (посада) [підпис] (підпис) Ружман В.А. (ініціали та прізвище)

"3" 06 2024 року

нат. ВОМОР (підпис) [підпис] (підпис) Севченко В.А. (ініціали та прізвище)

Начальник ПОНДВ

(заступник нач. ПОНДВ)

"4" 06 2024 року

Висновок інженера відділу (сектору) охорони і захисту лісу дежавного лісогосподарського (лісомисливського) підприємства або представника державного спеціалізованого лісозахисного підприємства щодо необхідності здійснення лісозахисних чи інших заходів з поліпшення санітарного стану лісів за результатом огляду санітарного стану лісової ділянки: даня ділянка потребує заходів з комплексного санітарного стану лісів у вищеді ВСП

нат. Вігд-ОПЗР (посада) [підпис] (підпис) В.У. Субота (ініціали та прізвище)

"07" 06 2024 року

ЗАТВЕРДЖЕНО

Наказ Міністерства захисту довкілля

та природних ресурсів України

21 липня 2023 року №520

Акт

обстеження деревостанів, в яких планується провести рубки формування і оздоровлення лісів

7 червня 2024 року

с. Синевир

(місце складення акта)

Адміністративно – територіальна одиниця місце знаходження / місце проживання (перебування) постійного лісокористувача (відокремленого підрозділу) / власника лісів Закарпатська обл., Хустський р-н., с. Синевир 1626

Комісією у складі: голови комісії -

начальника відділу ОПЗФ Василя Суботи,

(найменування посади, Власне ім'я, ПРІЗВИЩЕ)

Членів комісії –

начальника ПОНДВ Василя Сятині, м-р з ОП Микола Кут

(найменування посади, Власне ім'я, ПРІЗВИЩЕ)

Керуючись п. 4 Правил поліпшення якісного складу лісів

(пункт 4 Правил поліпшення якісного складу лісів, затверджених постановою Кабінету Міністрів України 12 травня 2007 року №724, звернення юридичних та фізичних осіб, рішення місцевих органів виконавчої влади, органів місцевого самоврядування)

Проведено обстеження лісових кварталів, виділів _____

квартал 8 виділ 22

(номери кварталів, виділів)

Лісництва (структурного підрозділу) Синевирського ПОНДВ

Постійного лісокористувача (відокремленого підрозділу) / власника лісів

НПП «Синевир»

Щодо виявлення насаджень, які потребують проведення невідкладних лісогосподарських заходів (рубок догляду відповідно до віку насаджень, лісовідновних рубок, рубок переформування, рубок пов'язаних з реконструкцією, ландшафтних рубок та інших рубок та робіт пов'язаних і не пов'язаних з веденням лісового господарства) у 2024 році, крім заходів, які запроєктовані лісовпорядкуванням.

У результаті обстеження виявлено сухостійні, всихаючі та вітроломні дерева ялини

Потребують проведення вибірково-санітарної рубки :

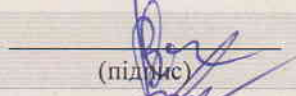


(вид рубки)

Квартал 8, виділ 22, площа 6,5 гектарів, склад 10Ял+Яв+Бк, вік 82 років, повнота 0,71.

Додаток: 1. Повідомлення про повну оцінку пошкодження сан. стану ліс. мас. від 05.06.2024р.

2. _____

3. _____

Голова комісії	 (підпис)	<u>Василь Субота</u> (Власне ім'я, ПРІЗВИЩЕ)
Члени комісії	 (підпис)	<u>Василь Сятиня</u> (Власне ім'я, ПРІЗВИЩЕ)
	 (підпис)	<u>Микола Кут</u> (Власне ім'я, ПРІЗВИЩЕ)
	_____ (підпис)	_____ (Власне ім'я, ПРІЗВИЩЕ)

ПОВІДОМЛЕННЯ
до Санітарних правил
про появу ознак погіршення санітарного стану лісових насаджень

Закарпатська

(Автономна Республіка Крим, область)

ДББ «Синевир»

(найменування власника лісів, постійного лісокористувача)

ПОНДВ Синевирське урочище Яворовець
квартал № 14 виділ № 9 ділянка № - площа 4,0 гектарів

Таксаційна характеристика насадження
Склад 7Б, 2Л, 1К, 5+1Л, вік 146 років, бонітет 2, середній діаметр 36 сантиметрів, середня висота 28 метрів, повнота 0,61, тип лісу СЗЛПБ, рельєф гірський, експозиція Зх 25°, ґрунт палео-бурий, підріст 7Л, 3Бк, підлісок -

Лісопатологічна характеристика насадження

Вид пошкодження насадження (лісова пожежа, буревій, сніголам, обледеніння, відмирання та всихання дерев, захаращеність, об'їдання шкідниками хвої/листя, наявність гусені, масовий літ метеликів, опадання хвої/листя, відлущення кори на стовбурах та інші ознаки, нехарактерні для нормального стану дерев Вітряна, Вітролом,

Ступінь пошкодження, ураження: середнє (поодинокі)
(слабке, середнє, сильне)

Вид розподілу пошкоджених дерев: груповий (поодинокий)
(груповий, куртинний)

Обсяг ушкодженої деревини на 1 гектарі (окомірно) 50 куб. метрів, у тому числі сухостійної 3 куб. метрів

Ознаки погіршення стану лісових насаджень виявив:

Іван Ткач (посада) [Підпис] (підпис) Зюганович Ю (ініціали та прізвище)

“11” 06 2024 року

Начальник ПОНДВ (підпис) Семенов В.В. (ініціали та прізвище)

(заступник нач. ПОНДВ)

“12” 06 2024 року

Висновок інженера відділу (сектору) охорони і захисту лісу дежавного лісогосподарського (лісомисливського) підприємства або представника державного спеціалізованого лісозахисного підприємства щодо необхідності здійснення лісозахисних чи інших заходів з поліпшення санітарного стану лісів за результатом огляду санітарного стану лісової ділянки: Дана ділянка потребує заходів з поліпшення санітарного стану лісів у вигляді ВСП

Нач. відд. ОПЗФ (посада) [Підпис] (підпис) В.І. Субота (ініціали та прізвище)

“18” 06 2024 року

ПОВІДОМЛЕННЯ
до Санітарних правил
про появу ознак погіршення санітарного стану лісових насаджень

Закарпатська

(Автономна Республіка Крим, область)

ІПТТ "Сілевір"

(найменування власника лісів, постійного лісокористувача)

ПОНДВ Сілевірське урочище Кривий
квартал № 28 виділ № 2 ділянка № - площа 4,5 гектарів

Таксаційна характеристика насадження

Склад 10Бк, вік 96 років, бонітет 1, середній діаметр 37 сантиметрів, середня висота 27 метрів, повнота 0,1, тип лісу СЗБТЯ, рельєф гірський, експозиція Сх25°, ґрунт ґеміобурний, підріст -, підлісок -

Лісопатологічна характеристика насадження

Вид пошкодження насадження (лісова пожежа, буревій, сніголам, обледеніння, відмирання та всихання дерев, захаращеність, об'їдання шкідниками хвої/листя, наявність гусени, масовий літ метеликів, опадання хвої/листя, відлущення кори на стовбурах та інші ознаки, нехарактерні для нормального стану дерев) сітролом

Ступінь пошкодження, ураження: слабке (поодинокі)
(слабке, середнє, сильне)

Вид розподілу пошкоджених дерев: груповий (поодинокий)
(груповий, куртинний)

Обсяг ушкодженої деревини на 1 гектарі (окомірно) 10 куб. метрів, у тому числі сухостійної - куб. метрів

Ознаки погіршення стану лісових насаджень виявив:

Івє Інат (посада) [підпис] А.В. Микурія (ініціали та прізвище)

"28" "05" 2024 року

Івє Інат (посада) [підпис] М.В. Курт (ініціали та прізвище)
Заступник начальника ПОНДВ

(заступник нач. ПОНДВ)

"30" "05" 2024 року

Висновок інженера відділу (сектору) охорони і захисту лісу дежавного лісогосподарського (лісомисливського) підприємства або представника державного спеціалізованого лісозахисного підприємства щодо необхідності здійснення лісозахисних чи інших заходів з поліпшення санітарного стану лісів за результатом огляду санітарного стану лісової ділянки: До цієї ділянки потрібні заходи з поліпшення санітарного стану лісів у вигляді

ВСР [підпис] В.І. Субота (ініціали та прізвище)
нач. відділу 0734 (посада)

"14" "06" 2024 року

ПОВІДОМЛЕННЯ
до Санітарних правил
про появу ознак погіршення санітарного стану лісових насаджень

Земельна компанія
(Автономія Республіка Крим, область)

ІЧМ "Сімвал"
(найменування власника лісів, постійного лісокористувача)

ПОНДВ Красовицьке урочище Шльончик
квартал № 3 виділ № 18 ділянка № — площа 6,2 гектарів

Таксаційна характеристика насадження

10 бамб. + дуб
Склад —, вік 82 років, бонітет 1, середній діаметр 28 сантиметрів, середня висота 26 метрів, повнота 0,60 тип лісу СдБ, рельєф хвилястий, експозиція бу С 3036° ґрунт землюбул м'як підріст, підлісок —

Лісопатологічна характеристика насадження

Вид пошкодження насадження (лісова пожежа, буревій, сніголам, обледеніння, відмирання та всихання дерев, захаращеність, об'їдання шкідниками хвої/листя, наявність гусені, масовий літ метеликів, опадання хвої/листя, відлущення кори на стовбурах та інші ознаки, нехарактерні для нормального стану дерев Класичне; зміни

Ступінь пошкодження, ураження: середнє (поодиножк)
(слабке, середнє, сильне)

Вид розподілу пошкоджених дерев: поодиножк (груповий, хуртишний)

Обсяг ушкодженої деревини на 1 гектарі (окомірно) 40 куб. метрів, у тому числі сухостійної — куб. метрів

Ознаки погіршення стану лісових насаджень виявив:

інспектор з охорони лісу І-кат. Клиш Черемис 40.03.
(посада) (підпис) (ініціали та прізвище)

"05" 06 2024 року

Начальник ПОНДВ

(заступник нач. ПОНДВ)

"06" 06 2024 року

Висновок інженера відділу (сектору) охорони і захисту лісу державного лісогосподарського (лісомисливського) підприємства або представника державного спеціалізованого лісозахисного підприємства щодо необхідності здійснення лісозахисних чи інших заходів з поліпшення санітарного стану лісів за результатом огляду санітарного стану лісової ділянки: зама ділянка потребує заходів з поліпшення санітарного стану лісів з визначі ВСР

проб. інж. з охорони лісу
(посада)

Григор
(підпис)

В.Г. Косів
(ініціали та прізвище)

"06" 06 2024 року